Comune di Crognaleto

Provincia di Teramo

Zona Sismica 1 - Pop. residente 1.094 ab.
Sindaco

Società Incaricata:

DI.VAL. SRL
VIA ETTORE ROMAGNOLI 15
00141 ROMA
PEC: DI.VAL@LEGALMAIL.IT
P.IVA: 01937050682

Piano Comunale di Emergenza

CARTA DELLO SCENARIO DI RISCHIO INCENDIO INTERFACCIA

Fonti:
Servizio per l'Informazione e la Telematica

Direzione lavori pubblici e Protezione Civile - Regione Abruzzo

1: 20.000

0 0.5 1 2 Kilometers

Legenda

Aree di Protezione Civile
- Aree di Attesa
- Aree di Ammassamento
- Aree di Accoglienza

Edifici Strategici - Classe D'Uso IV

Strutture Ospedaliere
- a) Ambulatori, Case di Cura, Ospedali, Presidi Sanitari - Oa1

Strutture Istruzione
- Strutture Istruzione - Is

Strutture Civili
- a) Municipi, Sedi Comunali dec., Sedi P.L. - Ca
- c) Sedi PC e Capannoni adibiti a PC - ES
- Sede C.O.C.

Strutture Militari
- Strutture Militari - ES

Infrastrutture
- c) Gallerie, Ponti, Viadotti - Inc

Edifici Rilevanti - Classe D'Uso III

Strutture Istruzione
- a) Scuole - Ia

Strutture Civili
- a) Alberghi - Ca
- b) Attività Commerciali ≥ 500m3 - Cb
- e) Luoghi di culto - Ce
- k) Poste e Telegrafi - Ck
- n) Altre strutture sportive - Cn

Infrastrutture
- d) Gallerie, Viadotti, Ponti - Ind
- e) Altro - Ine

Strutture Industriali
- Edifici Industriali - Sia

Viabilità
- Strada Provinciale
- Strada Statale

Limiti Amministrativi
- Crognaleto

Uso Suolo
- Boschi
- Cespuglieti e Praterie
- Formazione Riparie

Rischio Incendio
- Rischio Alto
- Rischio Medio
- Rischio Basso
- Urbanizzato

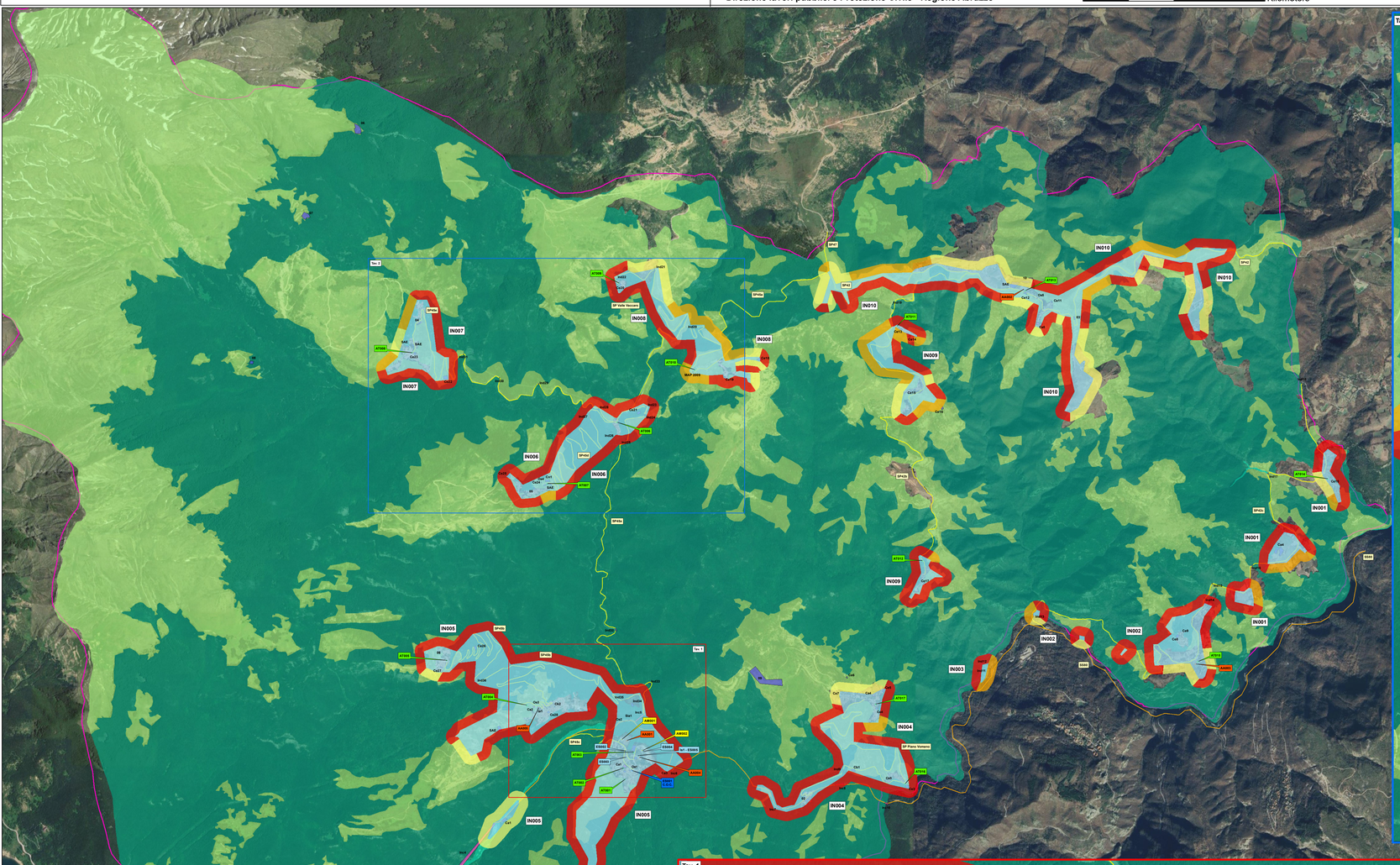

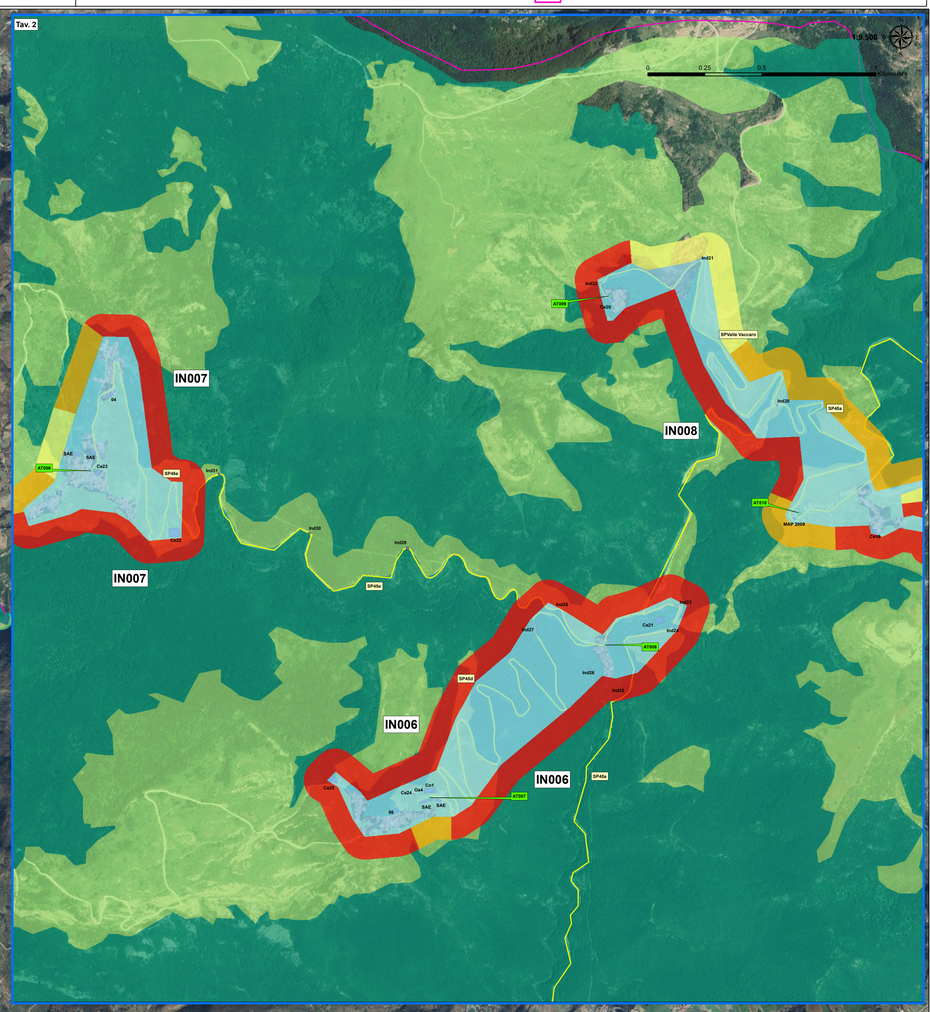

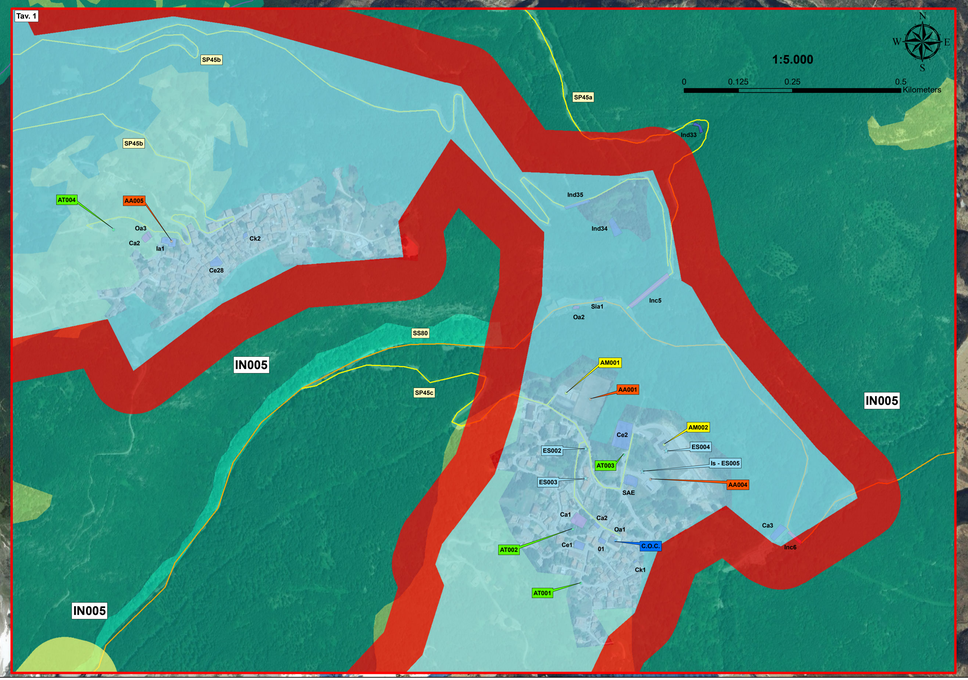

Codice	Tipologia - Aree di Attesa
AT001	Fraz. Nerito via delle ramerina; Sfaego; mq 150; Pers. Ocup.: 150
AT002	Parco Pubblico Fraz. Nerito; mq 500; Pers. Ocup.: 250
AT003	Sfaego cimitero Via Santa lucia; mq 1000; Pers. Ocup.: 500
AT004	Area Verde e Campo sportivo via della Montagna Fraz. Tottea; mq 2100; Pers. Ocup.: 1050
AT005	Via Mancio; mq 100; Pers. Ocup.: 50
AT006	Loc. Cervaroo; mq 100; Pers. Ocup.: 40
AT007	Area SAE Fraz. Fratticli; SP432; mq 700; Pers. Ocup.: 350
AT008	Fraz Ceracanzatina; mq 200; Pers. Ocup.: 100
AT009	Fraz. Valle Vaccaro; mq 120; Pers. Ocup.: 50
AT010	Campo sportivo Crognaleto SP432a; mq 1.200; Pers. Ocup.: 750
AT011	Fraz. Figliola; mq 100 Pers. Ocup.: 50
AT012	Macchia Vomano SP42; Mq 180 Pers. Ocup.: 90
AT013	SP432Fraz.San Giorgio; mq 820; Pers. Ocup.: 412
AT014	Campo calcetto Loc. Santa Croce; 800 mq; Pers. Ocup.: 300
AT015	Loc. Poggio Umbrecchio Area Pubblica vicino Campo sportivo; mq 300; Pers. Ocup.: 150
AT016	Piazza Venezia - C.da Smaracia; mq 400; Pers. Ocup.: 200
AT017	Piano Vomano; mq 400; Pers. Ocup.: 200

Codice	Tipologia - Aree di Ammassamento
AM001	Via Nazionale Area Parcheggio; campo calcetto e spogliatoi; mq 4.300; Socc. Ocup.: 80
AM002	Rascino mq 4.500

Codice	Tipologia - Aree di Ricovero
AA001	Campo sportivo Via Nazionale; Mq 8.000; Ricov. Ocup.: 180; Spogliatoi
AA002	Campo sportivo SP432; mq 3.000 Pers. Ocup.: 100
AA003	Campo sportivo, Loc. Poggio Umbrecchio; mq 5000; Pers. Ocup.: 100
AA004	Struttura di accoglienza - "Quaranta Alfredo" in via Santa Lucia 27, Fraz. Nerito mq 2.800 Pers. Ocup.: 70
AA005	Struttura di accoglienza scuola Fraz. Tottea; mq 250 Pers. Ocup.: 100

CLASSE D'USO IV - categ. Strutture Ospedaliere - Lett. a) Ambulatori, Case di Cura, Ospedali, Presidi Sanitari

Cod. dig.	Struttura	Indirizzo
Oa1	Ambulatorio	Via Cesare Battisti, Fraz. Nerito
Oa2	Farmacia	SS80 C. di Agnati
Oa3	Presidio sanitario	Fraz. Tottea
Oa4	Ianostruttura ambulatorio	Fraz. Fratticli
Oa5	Dopocusato farmaceutico	C.da San Giorgio

CLASSE D'USO IV - categ. Strutture per l'Istruzione

Cod. dig.	Struttura	Indirizzo
Ia1 e COC alternativo	IC Monitorio di Vomano "Nuova scuola IKEA - "Quaranta Alfredo"	Via Santa Lucia 27, Fraz. Nerito

CLASSE D'USO IV - categ. Strutture Civili - Lett. a) Municipi, Sedi Comunali decentrate, Sedi Vigili Urbani

Cod. dig.	Struttura	Indirizzo
ES001	Municipio - sede COC	Via Cesare Battisti, Fraz. Nerito
ES004	Deposito e rimessa	Fraz. Nerito
ES005	Sede COC alternativo	Via Santa Lucia 27 in Fraz. Nerito
Ca1	Ex scuola	Via Cesare Battisti, Fraz. Nerito
Ca2	Sede Proloco	Fraz. Tottea
Ca3	Sede proloco	C.da Smaracia
Ca4	Sede proloco	C.da Piano Vomano
Ca5	Ex scuola	C.da San Giorgio

CLASSE D'USO IV - categ. Strutture Civili - Lett. c) Sedi Protezione Civile e Capannoni adibiti a Protezione Civile

Cod. dig.	Struttura	Indirizzo
ES002	Croce Bianca	Via Nazionale snc, Fraz. Nerito

CLASSE D'USO IV - categ. Strutture Militari - Lett. a) Caserme delle Forze Armate dei Carabinieri, del Corpo Forestale dello Stato, della Guardia di Finanza, della Pubblica Sicurezza, dei Vigili del Fuoco

Cod. dig.	Struttura	Indirizzo
ES003	Carabinieri e Carabinieri forestali	Via Santa Lucia, 11, Fraz. Nerito

CLASSE D'USO IV - categ. infrastrutture - Lett. c) Gallerie, Ponti, Viadotti di reti viarie di tipo A e B D.M. del 01.12.2001 e ACN, e relative opere - c.1) appartenenti a itinerari di collegamento tra capoluoghi di provincia e capoluoghi di regione di tipo C e D

Cod. dig.	Nomenclatura	Indirizzo nodo	Note
INc1	Galleria	Confine con Campotosto	42°12'11.27"N - 13°22'16.64"E
INc2	Galleria	Confine con Campotosto	42°9'32.11"N - 13°26'8.98"E
INc3	Galleria	Confine con Campotosto	42°12'32.18"N - 13°26'47.26"E
INc4	Galleria	Confine Campotosto vicino Loc. Paladini SS80	42°32'18.11"N - 13°27'21.58"E
IN c5	Ponte	Sp47a incrocio SP42a con SS80 Loc. Agnati	42°33'9.67"N - 13°28'45.37"E
IN c6	Ponte	SS80 Loc. Cerrone	42°32'32.81"N - 13°28'39.90"E
IN c7	Ponte	SS80 Loc. Tottenale	42°32'39.73"N - 13°28'53.08"E
IN c8	Ponte	SS80 Loc. Tottenale dopo bivio per Smaarca	42°32'48.40"N - 13°30'20.27"E
IN c10	Ponte	SS80 Loc. Tottenale	42°32'42.19"N - 13°30'44.51"E

CLASSE D'USO III - categ. Strutture per l'Istruzione - Lett. a) Asili Nido, Plessi Scolastici, Scuole di ogni ordine e grado

Cod. dig.	Nomenclatura	Indirizzo sede
Ia1	Scuola	C.da Tottea

CLASSE D'USO III - categ. Strutture Civili - Lett. a) Alberghi

Cod. dig.	Struttura	Indirizzo
Ca1	Ristorante Trattoria del Corvo	SS80 Loc. Paladini
Ca2	B&B Castlo	Via Cesare Battisti, Fraz. Nerito
Ca3	Albergo ristorante Pomi Ricchetta	SS80 Loc. Cerrone
Ca4	Agriturismo La Casa del Lupo	Sp42a Loc. Poggio Umbrecchio
Ca5	Ristorante Il Pioviano	Via Ottendau Fraz. Nerito
02	Ristorante Crocetti	Loc. Tottenale SS80
03	Ristorante Marinelli Loreta	Loc. San Giorgio
04	Ristorante Monte Giovanni - Zi Mari	Loc. Ceracanzatina
05	Bar Ristoro Monti della Laga	C.da Fratticli
06	Rifugio	Piano di Valle Vaccaro
07	Rifugio comunale	
08	Rifugio comunale	
09	Area turistica	Loc. Piano Vomano
10	Area sosta camper	Sp42 C.da San Giorgio

CLASSE D'USO III - categ. Strutture Civili - Lett. b) Attività Commerciali ≥ 500m3

Cod. dig.	Struttura	Indirizzo
Cb1	Birrificio Casa di Cura	C.da Smaarca

CLASSE D'USO III - categ. Strutture Civili - Lett. e) Campanili, Chiese, Chiese Cimiteriali, Edifici di Culto, Oratori

Cod. dig.	Struttura	Indirizzo
Ce1	Chiesa dei SS. Pietro e Paolo	Fraz. Nerito
Ce2	Cimitero	Fraz. Nerito
Ce3	Chiesa San Pronto o Giacinto e cimitero	Piazza Venezia C.da Smaarca
Ce4	Chiesa San Nicola	Loc. Piano Vomano
Ce5	Cimitero	Loc. Piano Vomano
Ce6	Cell Chiesa Madonna del Calvario	Loc. Piano Vomano
Ce7	Capella	Loc. Piano Vomano
Ce8	Cimitero	Loc. Poggio Umbrecchio
Ce9	Chiesa Santa Maria Lauretana	Loc. Poggio Umbrecchio
Ce10	Chiesa	Loc. Santa Croce
Ce11	Chiesa San Giorgio	C.da San Giorgio
Ce12	Cimitero	C.da San Giorgio
Ce13	Chiesa	Loc. Figliola
Ce14	Cimitero	Loc. Figliola
Ce15	Chiesa	Loc. Aiello
Ce16	Cimitero	Loc. Aiello
Ce17	Chiesa San Silvestro	Loc. Macchia Vomano
Ce18	Santuario Madonnina della Tibia	C.da Crognaleto
Ce19	Chiesa San Caterina piazza San Salvatore	C.da Crognaleto
Ce20	Chiesa Madonna del Pastore	Loc. Valle Vaccaro
Ce21	Cimitero e capella	Sp45a Loc. Cervaro
Ce22	Cimitero	SP45a C.da Ceracanzatina
Ce23	Chiesa San Pietro e Paolo	C.da Ceracanzatina
Ce24	Ex-costruttura	Fraz. Fratticli
Ce25	Cimitero	Fraz. Fratticli
Ce26	Cimitero	SP43 Loc. Alvi
Ce27	Chiesa Santa Maria Assunta	Via Trente Loc. Alvi
Ce28	Chiesa di San Michele Arcangelo	Via Roma Fraz. Tottea

CLASSE D'USO III - categ. Strutture Civili - Lett. k) Poste e Telegrafi

Cod. dig.	Struttura	Indirizzo
Ck1	Poste	Via IV Novembre, 4 Fraz. Nerito
Ck2	poste	Via Roma Fraz. Tottea

Extra D.M. 2005 - Classe Uso III - categ. Strutture Civili - Lett. n. altre strutture sportive

Cod. dig.	Struttura-Area	Indirizzo
Cn1	Campo calcetto	Loc. Fratticli

CLASSE D'USO III - categ. Strutture Industriali - a) Industrie con attività pericolose per l'Ambiente non ricadenti nella Classe IV

Cod. dig.	Struttura	Indirizzo	Note
Sia1	Distributore benzina	SS80 C.da Agnati	

CLASSE D'USO III - categ. Infrastrutture - Lett. d) Gallerie, Viadotti, Ponti di reti viarie ricadenti nel tipo C se non già indicato in Classe IV la cui interruzione provochi situazioni di emergenza

Cod. dig.	Nomenclatura	Indirizzo nodo	Note
Ind1	Ponte	Sp per Piano Vomano su F. Vomano	42°32'52.35"N - 13°32'23.15"E
Ind11	Ponte	Loc. Vallecchio	42°33'35.50"N - 13°31'32.60"E
Ind12	Ponte	Loc. Vallecchio	42°33'32.20"N - 13°31'33.27"E
Ind13	Ponte	Sa F. Vomano SP42a vicino bivio SS80 con SP42a per C.da Poggio Umbrecchio	42°33'48.38"N - 13°31'54.25"E
Ind14	Passaggio fosso	SP42a C.da Poggio Umbrecchio	42°33'57.11"N - 13°33'16.53"E
Ind15	Passaggio fosso	SP42a C.da Poggio Umbrecchio	42°34'2.22"N - 13°33'10.91"E
Ind16	Passaggio fosso	SP42a C.da Poggio Umbrecchio	42°34'9.05"N - 13°33'10.19"E
Ind17	Passaggio fosso	SP42a C.da Santa Croce	42°34'41.96"N - 13°33'45.95"E
Ind18	Passaggio fosso	SP42a confine con Montorio al Vomano	42°35'14.17"N - 13°34'1.73"E
Ind19	Passaggio fosso	SP42b C.da Figliola	42°35'39.84"N - 13°30'43.50"E
Ind20	Passaggio fiume	SP45a vicino bivio con SP Valle Vaccaro	42°35'30.50"N - 13°29'4.18"E
Ind21	Ponte	SP Valle Vaccaro C.da Valle Vaccaro	42°35'50.92"N - 13°28'48.51"E
Ind22	Ponte	SP Valle Vaccaro C.da Valle Vaccaro	42°35'47.21"N - 13°28'30.12"E
Ind23	Ponte	SP45a vicino Loc. Cervaro	42°35'1.86"N - 13°28'43.29"E
Ind24	Ponte	SP45a vicino Loc. Cervaro	42°34'58.81"N - 13°28'44.67"E
Ind25	Ponte pedonale	SP45a vicino Loc. Cervaro	42°34'50.19"N - 13°28'54.05"E
Ind26	Ponte pedonale	SP45a vicino Loc. Cervaro	42°34'52.72"N - 13°28'29.17"E
Ind27	Ponte	Sp45d	42°34'59.03"N - 13°28'18.40"E
Ind28	Passaggio fosso	SP45e	42°35'0.93"N - 13°28'22.83"E
Ind29	Passaggio fosso	SP45e Fraz. Ceracanzatina	42°35'9.30"N - 13°27'53.57"E
Ind30	Passaggio fosso	SP45e Fraz. Ceracanzatina	42°35'11.13"N - 13°27'34.81"E
Ind31	Passaggio fosso	SP45e Fraz. Ceracanzatina	42°35'19.35"N - 13°27'17.14"E
Ind32	Passaggio fosso	Sp42a	42°33'42.17"N - 13°28'03.17"E
Ind33	Passaggio fosso	Sp42a	42°33'23.23"N - 13°28'50.11"E
Ind34	Ponte	Ponte Matrioccola	42°33'15.45"N - 13°28'41.58"E
Ind35	Ponte	SP42b per Tottea-Alvi	42°33'17.19"N - 13°28'17.64"E
Ind36	Ponte	SP419c C.da Alvi	42°33'22.40"N - 13°27'24.43"E